

LÉGENDE

- LIMITE DE LA ZONE ÉTUDIÉE
- ZONE A
- ZONE B
- ZONE C
- NUMÉROTATION DES ZONES
- PISTE EXISTANTE
- PISTE PROJÉTÉE
- ROUTE EXISTANTE
- ROUTE PROJÉTÉE
- BANC D'EMPRUNT
- SITE ARCHÉOLOGIQUE
- CODE BORDEN

Gouvernement du Québec
Ministère des Transports
Service de l'environnement

PROJET

AIRE D'ÉTUDE
VILLAGE D'AKULIVIK

TITRE Annexe B

CARTE DES ZONES DE POTENTIAL ARCHÉOLOGIQUE
ET DES SITES ARCHÉOLOGIQUES INVENTORIÉS





DESSINÉ PAR R. MAILHOT	DATE AOÛT 1984
VÉRIFIÉ PAR BADGLEY	DESSIN NO 0612-8705A-003
APPROUVÉ PAR	FEUILLE
ÉCHELLE	SCEAU


1:20,000

Aménatech inc.
Division aménagement et environnement
du Groupe-conseil S.M. inc.


LEGENDE


ZONES DE POTENTIEL ARCHEOLOGIQUE


-  ZONE A (POTENTIEL FORT)
-  ZONE B (POTENTIEL MOYEN)
-  ZONE C (POTENTIEL FAIBLE OU NUL)
-  NUMEROTATION DES ZONES


 SITE ARCHEOLOGIQUE


JaGh-2 CODE BORDEN


 LIEUX ECHANTILLONNES ET NOMBRE DE SONDAGE

 PISTE EXISTANTE

 PISTE PROJETEE

 ROUTE EXISTANTE

 ROUTE PROPOSEE

 LIMITE DE L'AIRES D'ETUDE


PROJET
INVENTAIRE ARCHEOLOGIQUE. AIRE D'ETUDE DU VILLAGE DE QUAQTAQ, NOUVEAU-QUEBEC.
REFECTION DES INFRASTRUCTURES AEROPORTUAIRES.

TITRE
ZONES DE POTENTIEL ARCHEOLOGIQUE
ET SITES INVENTORIES

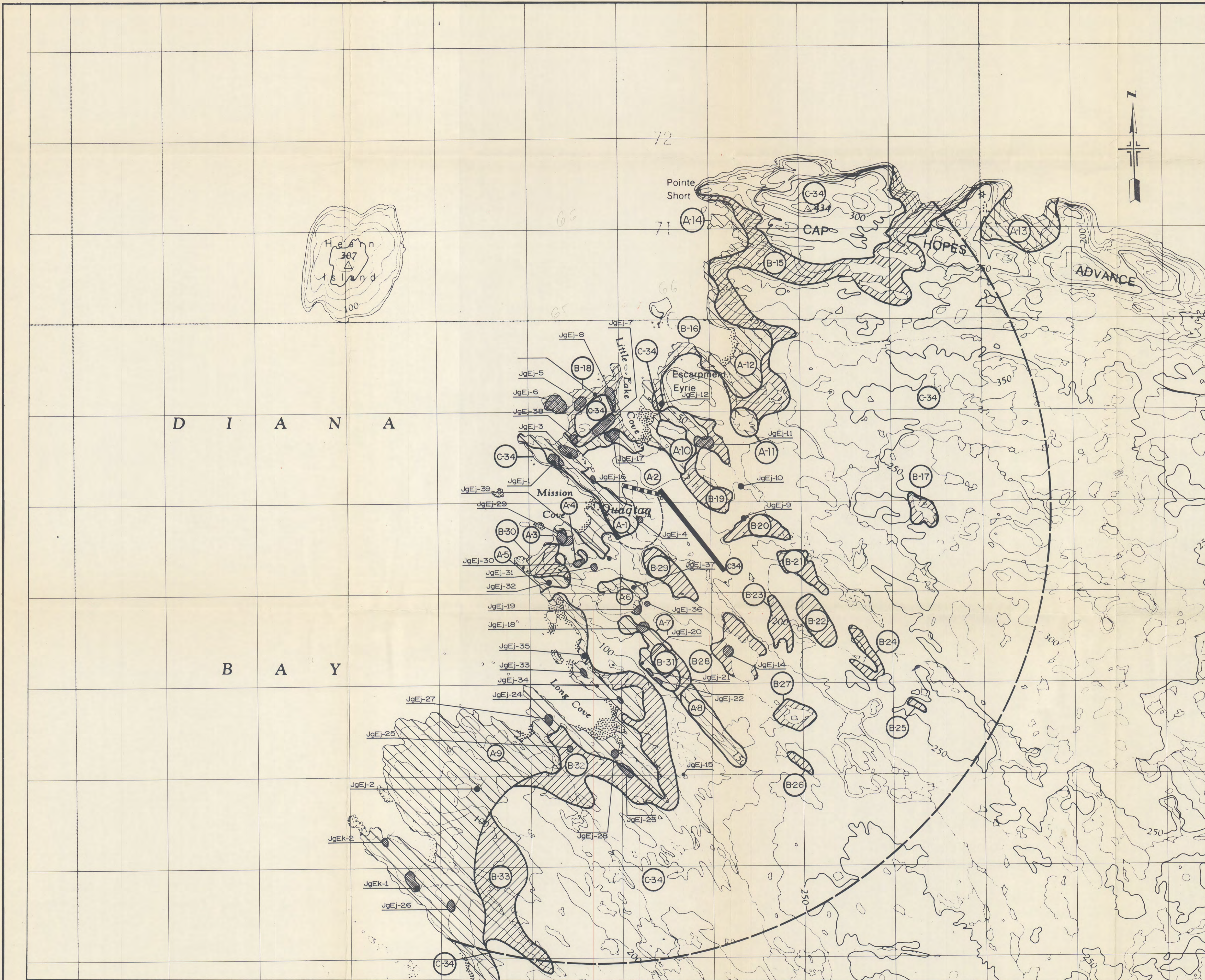
DESSINE PAR B. DOHERTY DATE

VÉRIFIE PAR I. BADGLEY DESSIN NO 2007-C-073

APPROUVE PAR FEUILLE

ÉCHELLE 1:20,000 

NAR Design
17108 EMILE NELLIGAN ST., PEREFONDS, P.Q. H9J 1C3



D I A N A

B A Y